



## REGLAMENT GRAVEL PENEDÈS

---

### CRITERIS GENERALS

El present reglament regula les condicions de participació als esdeveniments Gravel Penedès.

Acceptació de condicions: La participació en els esdeveniments Gravel Penedès, mitjançant la inscripció a través dels canals establerts, implica l'acceptació de totes les condicions que estableix aquest reglament, així com la "Declaració de responsabilitats i d'aptitud física" (inclosa en l'annex d'aquest reglament)

Compliment obligatori: El reglament és d'estricta compliment per a totes les persones participants en qualsevol esdeveniment Gravel Penedès.

Informació tècnica: Tots els aspectes tècnics particulars de les activitats dels esdeveniments Gravel Penedès es troben disponibles al lloc web oficial dels esdeveniments i consten com annexes en aquest reglament.

Modificacions del reglament i de l'esdeveniment: El reglament, així com els horaris, els recorreguts i les fitxes tècniques, poden ser corregits, modificats o millorats en qualsevol moment per part de l'organització. Les actualitzacions es faran públiques al lloc web oficial dels esdeveniments.

Política de cancel·lació i modificació de la inscripció: La realització de la inscripció implica l'acceptació i autorització de la política de cancel·lació i modificació de la inscripció.

Coneixement dels recorreguts: La realització de la inscripció implica l'acceptació d'haver-se informat prèviament del recorregut i de les seves condicions i exigències, les quals s'estableixen a les fitxes tècniques.

## **1. CRITERIS RELATIUS ALS I LES PARTICIPANTS**

1. S'espera dels participants un comportament ètic, un tracte respectuós amb la resta de participants, personal de l'organització i resta de persones en general. Qualsevol acció irrespectuosa suposarà l'expulsió automàtica i la prohibició de participar en futurs esdeveniments Gravel Penedès
2. En el supòsit que un participant, una tercera persona o animal estigui en perill o necessiti suport, és obligatori prestar ajuda.
3. Els participants de l'esdeveniment han d'informar immediatament al punt de control o avituallament més proper sobre qualsevol mena d'incidència d'altres participants, terceres persones, animals o en l'entorn.
4. En cas d'emergència, els participants han de trucar al telèfon d'emergències facilitat per l'organització. Aquest telèfon és exclusivament per a emergències. En zones sense cobertura, els participants han de contactar i activar el 112.

## **2. CRITERIS RELATIUS A L'ENTORN ON ES DESENVOLUPEN LES PROVES**

1. Els esdeveniments es realitzen en entorns naturals. És d'estricta obligació no deixar cap mena d'empremta després del pas dels participants, respectar, conservar i preservar els ecosistemes i la seva biodiversitat, així com complir la normativa vigent de cada zona.
2. Els esdeveniments transcorren per entorns naturals agrícoles i ramaders, per això, les tasques agrícoles i el pas de ramats d'animals tenen preferència i obliguen als participants a aturar-se o circular amb velocitats baixes que no alterin aquestes situacions.
3. No es permet circular fora dels camins o vies de pas, així com tampoc travessar propietats privades sense permís.
4. Els participants han de respectar els filats, portes i tota classe de tanca relacionada amb la seguretat del bestiar o finques privades i evitar qualsevol acte que pugui afectar la seva integritat.
5. Les deixalles s'han de depositar en els llocs per aquesta finalitat, respectant els criteris de reciclatge establerts.

6. Qualsevol acció irrespectuosa amb el medi ambient, les persones, la fauna o la flora suposarà l'expulsió automàtica i la prohibició de participar en futurs esdeveniments Gravel Penedès.

### **3. INSCRIPCIONS I CANCEL·LACIONS**

1. Les inscripcions únicament es podran realitzar mitjançant el procediment online establert per l'organització.
2. La inscripció es considerarà feta únicament a partir del moment que es faci efectiu el pagament.
3. Les inscripcions es tancaran un cop s'hagi superat el límit de participants o la data límit establerta. El que succeeixi primer.
4. El preu de la inscripció és el que s'estableix al lloc web oficial dels esdeveniments Gravel Penedès i a la plataforma d'inscripcions. Aquest preu es podrà actualitzar en les diferents edicions.
5. Els/les participants podran canviar el recorregut/distància al que s'han inscrit i també modificar el nom de la persona participant fins 8 dies abans de l'inici de l'esdeveniment. Aquest canvis no suposaran cap cost. Els canvis els haurà de realitzar el/la mateix/a participant a la plataforma d'inscripcions. A partir d'aquesta data ja no serà possible cap modificació en el recorregut/distància elegit ni en la persona participant. Quan els canvis s'efectuïn amb menys de 15 dies d'antelació a la data de la prova no es garanteix que quedin reflectits en les acreditacions, relacions de participants, dorsals, tallatges o tipologies de marxandatge, etc.
6. Les persones inscrites podran cancel·lar la seva inscripció fins 14 dies abans de la data de l'esdeveniment. Independentment quin sigui el motiu de cancel·lació de la inscripció, se'ls retornarà el 50% de l'import d'inscripció abonat, a través del mateix mitjà amb el que va efectuar el pagament. Tampoc rebran la bossa del participant ni tindran dret a gaudir de cap dels serveis dels participants. Les cancel·lacions les haurà de realitzar el/la mateix/a participant a la plataforma d'inscripcions.
7. A partir dels 14 dies abans de la data de l'esdeveniment, les persones que cancel·lin la seva inscripció no tindran dret a cap devolució de l'import d'inscripció abonat, independentment de quin sigui el motiu de cancel·lació. No

obstant, podran recollir el "pack de benvinguda" durant la data de l'esdeveniment.

8. Els "premis finisher" no son un obsequi universal a totes les persones que s'inscriuen. Com el seu nom indica, únicament s'entregaran als participants que prenguin la sortida i finalitzin el recorregut. Conseqüentment, quan es cancel·la la inscripció tampoc es podrà percebre aquest premi.
9. Les inscripcions no es podran transferir a altres edicions.
10. L'organització es reserva el dret de cancel·lar la prova fins el mateix moment de la sortida, si la integritat física dels/de les participants està en perill per motius meteorològics, per situacions de força major, per decisions preses pels cossos de seguretat i d'emergència, per alarmes decretades per les Administracions Públiques o altres causes extraordinàries no atribuïbles a l'organització però que aconsellin la cancel·lació.

En aquest supòsit, l'organització establirà una nova data per a l'esdeveniment dintre del mateix any. Els/les participants podran optar per participar en la nova data o sol·licitar el traspàs de la inscripció a l'edició del següent any. En aquesta situació excepcional, no atribuïble l'organització, no es retornarà l'import d'inscripció abonat.

11. Si s'ha de cancel·lar l'esdeveniment prèviament al seu inici, per qualsevol altra motiu atribuïble únicament a l'organització, es procedirà al reintegrament íntegra de l'import d'inscripció abonat.
12. L'organització no es fa responsable de les despeses extres dels participants relacionades amb la inscripció (allotjaments, viatges, serveis contractats, etc.) en cas de cancel·lació de la prova.
13. Amb l'objectiu de garantir la seguretat de les persones participants, la conservació del medi natural o per altres causes extraordinàries i de força major, l'organització podrà implementar les següents accions, fins i tot una vegada iniciada la prova:
  - Modificar els recorreguts
  - Activar recorreguts alternatius
  - Modificar els horaris de sortida
  - Modificar els temps màxims per la realització dels recorregut
  - Modificar els serveis establerts
  - Reduir el número de participants
  - Modificar el punt d'arribada

- Obligar al retorn immediat dels/de les participants al punt de sortida o a zones de seguretat
- Aturar la prova.

14. Aquestes accions, les quals no suposen la suspensió completa de la prova, no donaran dret al retorn parcial o total de l'import d'inscripció abonat.

15. Per a qualsevol altre supòsit relacionat amb les inscripcions, no previst en aquest reglament, serà necessari realitzar una sol·licitud a l'organització mitjançant el correu electrònic [hola@gravelpenedes.cat](mailto:hola@gravelpenedes.cat), qui la resoldrà en un termini màxim de 5 dies hàbils.

16. L'edat per a participar en cadascun dels recorreguts dels esdeveniments es regula a la fitxa tècnica de cada recorregut.

17. Els menors de 16 anys han d'estar acompanyats d'un adult durant tot el recorregut.

18. Si un participant és menor d'edat, és obligatori que la mare/pare/tutor legal autoritzi la seva participació, mitjançant el tràmit previst en el procés d'inscripció.

19. Totes les persones inscrites participen voluntàriament i sota la seva responsabilitat. Per aquest motiu, l'organització, el municipi, els col·laboradors, treballadors, els patrocinadors i altres participants queden lliures de qualsevol responsabilitat civil.

#### **4. DESENVOLUPAMENT DELS ESDEVENIMENTS I RECORREGUTS**

1. Els camins, carreteres i els carrers estaran oberts al trànsit i no hi haurà cap restricció ni control d'altres vehicles. Cal respectar el codi de circulació i a les altres persones usuàries de la xarxa de camins, carrers i carreteres, circulant amb precaució en qualsevol moment del recorregut.

2. Es podrà participar amb qualsevol tipus de bicicleta que pugui transitar amb seguretat per camins no pavimentats, excepte que la fitxa tècnica d'un recorregut estableixi altres restriccions.

3. És responsabilitat de cada participant garantir que la bicicleta disposa de tots els elements de seguretat necessaris per a circular, que està dissenyada per circular per terrenys no pavimentats i que disposa del manteniment adequat de

tots els seus components per no ficar en perill al propi participant, a altres participants i a cap persona o vehicles usuaris de les vies per on transitarà.

4. És responsabilitat de cada participant conèixer el funcionament de la seva bicicleta, de tots els seus components i disposar de coneixements per solventar durant el recorregut avaries i incidències bàsiques.
5. A les fitxes tècniques de cada recorregut s'indiquen els materials obligatoris que cada participant ha de portar en tot moment durant el recorregut, a més a més dels que estableix el codi de circulació vigent. No disposar d'alguns d'aquests materials durant el recorregut afecta directament a la pròpia seguretat i a la de la resta de participants. Per aquest motiu, no es permetrà continuar en la prova qui no el porti.

És responsabilitat de cada participant conèixer l'ús de tot el material obligatori i haver posat en pràctica el seu ús.

6. És responsabilitat de cada participant disposar durant el recorregut de tot l'equipament i vestimenta necessària per garantir la pròpia seguretat i comoditat per a l'esdeveniment, tenint en consideració les condicions climàtiques, l'exigència física i tècnica del recorregut i les condicions en que es troba aquest. També és la seva responsabilitat conèixer l'ús de tot l'equipament i haver posat en pràctica el seu ús.
7. L'organització es reserva el dret d'impedir la sortida o aturar qualsevol participant que considera que no porta l'equipament adequat per a les condicions del recorregut.
8. És responsabilitat de cada participant disposar de reserves d'aigua i aliments en tot moment del recorregut, per garantir un adequat estat nutricional i d'hidratació per afrontar amb seguretat les exigències físiques del recorregut i les condicions climatològiques.
9. En les fitxes tècniques del recorregut es detallaran els punts d'avituallament i control i la seva ubicació. Tots disposaran com a mínim d'accés a aigua i aliments sòlids.
10. És obligatori que tots/totes les participants s'aturin en els punts d'avituallament i control per comunicar al responsable de l'organització el seu pas per aquest punt. El/la participant que no s'aturi o no comuniqui el seu pas està afectant a la seva pròpia seguretat, per aquest motiu serà desqualificat.

11. Amb l'objectiu de poder-se comunicar amb els participants, per informar de situacions de perill, emergència o l'aplicació de canvis imprevistos en el desenvolupament de l'esdeveniment, és obligatori que cada participant disposi d'un telèfon mòbil connectat a la xarxa telefònica durant tot el recorregut. La connexió de dades no és necessària perquè els missatges urgents s'enviaran per SMS o trucada telefònica.
12. Els recorreguts no estaran marcats i caldrà disposar d'un aparell de navegació per satèl·lit propi (GPS, mòbil amb app de navegació, etc.) per poder seguir l'itinerari. L'organització facilitarà als participants els tracks dels recorreguts en format gpx o possibilitarà la seva descàrrega des de plataformes on-line, prèviament a l'esdeveniment. Es responsabilitat de cada participant conèixer l'ús i el seguiment del recorregut mitjançant aquesta tecnologia.
13. És obligatori seguir en tot moment l'itinerari marcat pel track. En cas de deixar de seguir-lo en algun punt, per qualsevol circumstància, caldrà retornar a aquest punt per reprendre'l. El/la participant que no segueixi el recorregut establert al track sense justificació, serà desqualificat.
14. Els recorreguts i els seus tracks estan validats i revisats per l'organització, però malgrat això, és possible que de forma imprevista o puntual en algun tram es restringeixi la circulació per alguna causa sobrevinguda. En aquests casos, prevaldran sempre les restriccions a la circulació i les instruccions de les autoritats sobre el que indiqui el track. El/la participant que es trobi en aquesta situació haurà de comunicar-ho a l'organització mitjançant els números de telèfon que se li haurà facilitat i buscar un itinerari alternatiu per arribar al punt més proper del recorregut que no estigui restringit a la circulació.
15. No està permès rebre ajuda externa de familiars, amistats, terceres persones o equips de suport fora de les zones d'avituallament. Si el/la participant necessita deixar el recorregut per comprar o aconseguir menjar o beguda, reparar una avaria, o qualsevol altra circumstància, haurà de reprendre el recorregut en el mateix punt on el va deixar.
16. En funció de la distància del recorregut o quan aquest s'ha de realitzar amb autosuficiència, l'organització proveirà als participants amb aparells de geolocalització per permetre el seu seguiment i garantir la seva seguretat. Les fitxes tècniques de cada recorregut detallaran aquesta circumstància. El cost de la cessió està inclòs en el preu de la inscripció. És obligatori portar sempre connectat l'aparell de geolocalització i mantenir-ho ubicat en un lloc que no afecti a la seva cobertura. Desconnectar l'aparell o manipular-ho per alterar la

seva funció, afecta directament a la seguretat del participant i per aquest motiu no se'l permetrà continuar en la prova.

17. En relació a l'aparell de geolocalització que l'organització cedeix als participants en determinats recorreguts, és responsabilitat del participant tenir-ne cura, vetllar perquè estigui connectat en tot moment, evitar la seva pèrdua, robatori o deteriorament, així com retornar-ho a l'organització quan finalitzi la prova.

En el supòsit que el/la participant no retorni l'aparell a l'organització o es retorni malmès, s'haurà de fer càrrec del cost que això li suposi a l'organització.

18. Quan l'organització cedeixi altres materials o aparells als participants s'aplicaran els mateixos criteris que en el punt anterior.

19. L'organització facilitarà als/les participants els números de telèfon de contacte per comunicar-s'hi durant el recorregut, per a qualsevol necessitat. Es facilitaran dos tipus de números de telèfon:

- a) per a emergències
- b) per a qualsevol altra necessitat

Els telèfons per a emergències s'han d'utilitzar exclusivament per situacions d'urgència. En el supòsit que el/la participant no tingui cobertura en el punt on es troba, haurà de contactar i activar els serveis d'emergències a través del 112.

20. Els/les participants que decideixin abandonar ho hauran de fer en els punts d'avituallament o control, excepte en casos de lesió greu. Hauran de comunicar l'abandonament als responsables del punt d'avituallament o als telèfons facilitats per l'organització.

21. L'organització retornarà al punt de sortida a qui abandoni en un punt d'avituallament, però no es pot assumir que sigui abans que finalitzi l'esdeveniment, per garantir-ne un desenvolupament segur i adequat.

22. Una vegada superat el temps màxim per finalitzar el recorregut, el/la participant podrà continuar realitzant la ruta, però sota la seva exclusiva responsabilitat. Els serveis de l'esdeveniment quedaran desactivats.

23. L'organització no es fa responsable de cap objecte perdut o oblidat durant l'esdeveniment.

24. Tindran dret al premi finisher tots/totes les participants que finalitzin el recorregut dintre del temps màxim establert.



## 5. CHECK-IN I RECOLLIDA D'ACREDITACIONS

1. L'organització establirà les dates i horaris per efectuar el check-in a la prova i recollir les acreditacions. No es podrà prendre la sortida de cap recorregut si prèviament no s'ha efectuat el check-in.
2. Per efectuar el check-in i recollir les acreditacions, el/la participant haurà de presentar un document d'identificació (DNI, NIE, passaport, permís de conducció). Es podrà recollir les acreditacions d'altres persones sempre que es presenti una còpia dels seus documents d'identificació.
3. La revenda de drets d'inscripció i la participació amb una acreditació d'una altra persona, representa una falta de seguretat greu per a la persona que participa perquè no quedaria coberta per les assegurances d'accidents i responsabilitat civil i l'organització incorreria en faltes administratives. Per aquest motiu, aquestes accions poden comportar sancions per al venedor i per al comprador, així com la possibilitat d'emprendre accions legals contra tots dos.

## 6. CESSIÓ DE DADES

1. Segons la LOPD 15/1990, l'organització posa en coneixement que les seves dades seran incloses en un fitxer automatitzat amb la finalitat de gestionar participants i realitzar accions de comunicació comercial. Aquestes dades es tractaran amb la màxima confidencialitat, no efectuant cessions o comunicacions a tercers. Així mateix, s'informa de la possibilitat d'exercir els corresponents drets d'accés, rectificació, cancel·lació i oposició de conformitat amb el que estableix la llei a través del correu electrònic [hola@gravelpenedes.cat](mailto:hola@gravelpenedes.cat)

## 7. CESSIÓ DELS DRETS D'IMATGE

1. Segons la Llei Orgànica 1/1982, de 5 de Maig sobre el dret a l'honor, a la intimitat personal i familiar i a la pròpia imatge, dona el consentiment a l'organització per publicar fotografies o vídeos on aparegui realitzant alguna de les activitats dels esdeveniments Gravel Penedès.
2. L'acceptació del present reglament implica que el/la participant autoritza a Gravel Penedès a la realització de fotografies i filmacions de la seva participació i dona el seu consentiment per a la difusió i explotació publicitària de totes les imatges preses durant l'esdeveniment sense tenir dret a rebre cap mena de

compensació econòmica. En cap cas s'utilitzaran per a finalitats diferents de les indicades.

## **8. COBERTURA DE L'ASSEGURANÇA**

1. L'organització cobreix a cada participant l'assegurança d'accidents segons el que estableix el Decret 58/2010, de 4 de maig, de les entitats esportives de Catalunya i el Reial Decret 849/1993, de 4 de juny, pel que es determinen les prestacions mínimes de l'assegurança obligatòria d'accidents esportius.
2. En cas de patir un accident durant la participació en l'esdeveniment, cal fer la notificació de l'accident esportiu en el mateix dia que es realitza l'esdeveniment.
3. Les cobertures de l'assegurança son les següents:
  - Assistència sanitària i medicoquirúrgica il·limitada, fins a 18 mesos, en centres assistencials concertats.
  - Despeses de trasllat o evacuació fins al centre assistencial concertat il·limitades
  - Despeses de material ortopèdic, fins a un 70%
  - Tractaments de rehabilitació il·limitat, fins a un màxim de 18 mesos, en centres assistencials concertats.
  - Indemnització per invalidesa absoluta i parcial a causa d'accident esportiu fins a 12.025€
  - Indemnització per defunció com a conseqüència d'accident esportiu fins a 6.015€

## ANNEX.

---

### DECLARACIÓ DE RESPONSABILITATS I D'APTITUD FÍSICA

1. Declaro haver llegit i acceptat el reglament en la seva totalitat.
2. Declaro estar físicament i psicològicament ben preparat per participar en l'esdeveniment, ja que he passat els controls mèdics necessaris per assegurar-me que disposo de bona salut i que no pateixo cap malaltia, al·lèrgia, defecte físic, lesió o afecció cardíoc-respiratòria que pugui desaconsellar la meua participació
3. Declaro ser totalment coneixedor de la duresa, del recorregut, del perfil i la distància de l'esdeveniment, ja que he consultat aquesta informació prèviament a través del lloc web.
4. Declaro que entenc que aquest tipus d'esdeveniments comporten un risc per als participants, i que hi participo de manera voluntària i sota la meua pròpia responsabilitat, assumint íntegrament els riscos i les conseqüències derivades de la meua participació. Per tant, exonero de qualsevol responsabilitat a l'organització, col·laboradors, patrocinadors i altres participants per qualsevol dany físic o material que pugui ocórrer en la meua persona. Renuncio a interposar qualsevol denúncia o demanda contra els esmentats.
5. Declaro que tinc els coneixements i la destresa tècnica suficients per garantir la meua pròpia seguretat, tenint en compte l'entorn natural i les condicions d'autonomia i autosuficiència de l'esdeveniment.
6. Declaro que disposo del material esportiu i de seguretat necessari que exigeix l'esdeveniment, que aquest es troba en bon estat, que tinc els coneixements per utilitzar-lo adequadament i que el portaré amb mi durant tot l'esdeveniment.
7. M'obligo a complir les normes i els protocols de seguretat establerts per l'organització, així com a mantenir un comportament responsable que no posi en perill la meua integritat física o psicològica. Seguiré les instruccions i acataré les decisions que prenguin els responsables de l'organització (jutges, metges i organitzadors).
8. Autorització mèdica: Autoritzo als serveis mèdics de l'esdeveniment a realitzar qualsevol cura o acció que considerin oportuna en qualsevol moment de l'esdeveniment per al meu benestar. Em comprometo a abandonar

l'esdeveniment i permetre la meua hospitalització si els professionals mèdics ho consideren necessari per a la meua salut.

9. Consum de substàncies prohibides: Em comprometo a no consumir cap substància prohibida, considerada com a dopatge per les diferents federacions, abans o durant l'esdeveniment. L'organització es reserva el dret de realitzar controls antidopatge a qualsevol participant.
10. Acreditació identificativa personal: Sóc conscient que la meua acreditació identificativa és personal i intransferible, per la qual cosa no la cediré ni la vendré a cap persona, incloent el cas que no pugui assistir a l'esdeveniment.
11. Pautes de respecte al medi ambient: Em comprometo a seguir les següents pautes generals de respecte als altres i al medi ambient durant l'esdeveniment:
  - a) Transitar amb prudència i segons les normes viàries per pistes, corriols i carreteres obertes al trànsit.
  - b) Transitar amb precaució en presència de persones, animals o vehicles.
  - c) No provocar alteracions en els processos i funcionaments naturals dels ecosistemes
  - d) No deteriorar els recursos biòtics, geològics, culturals o, en general, del medi ambient.
  - e) Evitar o esquivar zones ambientals sensibles.
  - f) Realitzar les necessitats fisiològiques en llocs adequats, o en tot cas, fora de punts d'aigua i lluny de llocs de pas o reunió de persones.
  - g) No encendre foc ni provocar situacions de risc d'incendi.
  - h) No instal·lar cap mena d'estructura o element que deixi empremta permanent en el medi ambient.
  - i) No llençar ni abandonar objectes o residus sòlids o líquids fora dels llocs habilitats expressament per a la seva recollida.
  - j) No sortir del recorregut marcat.
  - k) Tancar les portes o fils per a bestiar que em vegi obligat a obrir al meu pas.
12. Autoritzo a l'organització a fer el seguiment continuat de la meua geolocalització, mitjançant l'aparell electrònic que m'ha cedit, amb l'objecte de garantir la meua seguretat i que terceres persones puguin fer el seguiment continuat de la meua localització durant el recorregut en una plataforma on-line de geolocalització, d'accés lliure i gratuït.
13. Accepto assumir el cost que tingui l'organització pel fet de que jo no li retorni l'aparell que m'havia cedit per la meua geolocalització durant el recorregut, o per retornar-ho malmès.

## **ANNEX. FITXES TÈCNIQUES DELS RECORREGUTS**

---

## RECORREGUTS

---

Podeu triar entre **5 recorreguts**, que tenen distàncies i dificultats diferents, perquè tothom trobi el repte adequat als seus interessos i possibilitats.

Cada recorregut està dissenyat per oferir-vos un viatge a l'essència del Penedès i perquè gaudiu amb tots els sentits.



**Gravel Penedès Vilafranca** és una marxa amb els recorreguts dissenyats perquè les bicicletes de gravel siguin les més eficients, però es podrà participar amb qualsevol tipus de bicicleta que pugui transitar amb seguretat per camins no pavimentats (gravel, MTB, e-Bike, tandem, etc). Al recorregut "Bikepacking" no s'hi podrà participar amb e-Bike.

No és una prova competitiva, però és un repte. No hi haurà dorsals, classificacions i tampoc trofeus, però hi haurà premis: si finalitzeu el vostre recorregut tindreu un "premi finisher" commemoratiu de **Gravel Penedès**.

Per al seguiment i seguretat dels participants hi haurà control de temps d'arribada.

Els camins, carreteres i els carrers estaran oberts al trànsit i no hi haurà cap restricció ni control d'altres vehicles. Cal respectar el codi de circulació i a les altres persones usuàries de la xarxa de camins i carreteres.

Els recorreguts no estaran marcats i caldrà disposar d'un aparell de navegació per satèl·lit propi per poder seguir l'itinerari establert (GPS, mòbil amb app de navegació, etc.).

Cada recorregut tindrà un temps màxim per finalitzar-se, però no us preocupeu molt pel rellotge, podreu gaudir de l'itinerari i aixecar la mirada per descobrir el paisatge.

Cada recorregut tindrà varis horaris de sortida, amb un número limitat de participants, per evitar la saturació dels camins i minimitzar l'afectació per a altres persones usuàries d'aquests camins. En el moment de la inscripció podreu triar l'horari preferent de sortida, que l'organització intentarà respectar.

Esperem i exigim que els/les participants comparteixin els nostres valors d'ètica, de respecte per les persones, animals i el medi ambient durant la seva participació a Gravel Penedès.



<b>Distància</b>	300 km (aproximadament) <sup>(1)</sup>
<b>Desnivell +</b>	4.600 m (aproximadament) <sup>(1)</sup>
<b>Dificultat</b>	alta
<b>% terra</b>	65%
<b>% pavimentat</b>	35%
<b>Avituallaments</b>	sense suport extern. Només a l'arribada
<b>Horaris de sortida possibles.</b>	<ul style="list-style-type: none"><li>- Dissabte 20/maig, 6:00h</li><li>- Dissabte 20/maig, 12:00h</li><li>- Dissabte 20/maig, 18:00h</li></ul>
<b>Horari màxim d'arribada</b>	fins diumenge a les 21:00h
<b>Premi "finisher"</b>	Sí. Bossa de manillar Smilebags® de disseny exclusiu
<b>Preu inscripció</b>	28€ (pack de benvinguda i tots el serveis inclosos)
<b>Edats participants</b>	majors de 18 anys

(1) La distància i el desnivell del recorregut son aproximats perquè dependran de l'itinerari que traci cadascú en el tram de navegació (podria fluctuar un  $\pm 2\%$ )

## INFORMACIÓ GENERAL.

Una oportunitat per iniciar-se al **bikepacking i a la llarga distància en autosuficiència**, en un recorregut circular. Les i els participants amb experiència podran posar a prova les seves habilitats en bikepacking i la seva resistència física. **Prepareu-vos per a un gran repte i per a conèixer a fons el Penedès!**

Recorregut **en autosuficiència**. Cada participant haurà de gestionar-se el seu avituallament i descans, no es pot rebre cap suport extern (excepte en cas d'accident o d'emergència). Estan permesos tots el serveis que son accessibles per a tothom: comprar menjar, beguda i recanvis en botigues, consumir als restaurants i bars, allotjar-se en hotels o fondes, fer bivac o acampar en llocs permesos, etc.

Les i els participants estaran en tot moment **geolocalitzats** per permetre el seu seguiment i garantir la seva seguretat.

El recorregut no estarà marcat i caldrà disposar d'un aparell de navegació per satèl·lit propi (**GPS**, mòbil amb app de navegació, etc.) per poder seguir l'itinerari (track facilitat per l'organització)

El recorregut tindrà un tram curt sense track. Les i els participants hauran de **navegar entre dos punts establerts traçant l'itinerari que millor considerin.**

## **BRIEFING.**

El terreny és variat, generalment en bones condicions, però també hi ha trams més tècnics i pujades on fins i tot s'haurà de baixar de la bicicleta.

Per la distància i desnivell recomanem una relació de canvis que permeti una pedalada fàcil. Pneumàtics de 40mm/45mm o superiors, oferiran una major comoditat.

És essencial carregar bé els tracks i configurar el GPS perquè no recalculi la ruta automàticament i així poder seguir el track sense cap variant no prevista.

Els tracks definitius (en format GPX) s'enviaran a cada participant amb l'antelació suficient, junt amb un dossier on s'especificaran tots els detalls del recorregut, recomanacions, serveis que trobareu als municipis que es creuen, informació dels serveis de l'esdeveniment, funcionament de l'aparell de geolocalització i seguiment, etc.

En la data de la prova la sortida del sol serà a les 6:30h i la posta a les 21:09h, per tant tindreu unes 9:30 h de fosc i serà important gestionar la il.luminació i les bateries necessàries. La il.luminació frontal, posterior i les peces reflectants s'han d'utilitzar obligatòriament durant totes les hores de nit.

Al mes de maig, les temperatures al Penedès poden fluctuar entre els 10 i els 25 graus. A les zones altes la temperatura fins i tot pot ser més baixa. També poden produir-se episodis de vent i pluja. Tingueu-ho en consideració al moment de decidir la roba que portareu.

## **NORMES ESPECÍFIQUES I MATERIAL OBLIGATORI.**

El recorregut es realitza en autosuficiència. No està permesa l'assistència externa.

És obligatori seguir en tot moment l'itinerari marcat pel track. En cas de deixar de seguir-lo en algun punt (avituallar-se, descans, etc.), caldrà retornar a aquest punt per reprendre'l.

És obligatori portar sempre connectat l'aparell de geolocalització i seguiment, ubicat en un lloc que no afecti a la seva cobertura i tenir-ne cura en tot moment.

El reglament de l'esdeveniment preveu les possibles modificacions del recorregut abans i durant la prova i les afectacions que aquest fet suposaria. També regula altres aspectes de la participació, seguretat, desqualificacions, etc. Consulteu el reglament prèviament.

La bicicleta i el casc han d'identificar-se amb les acreditacions personals que s'entregaran.

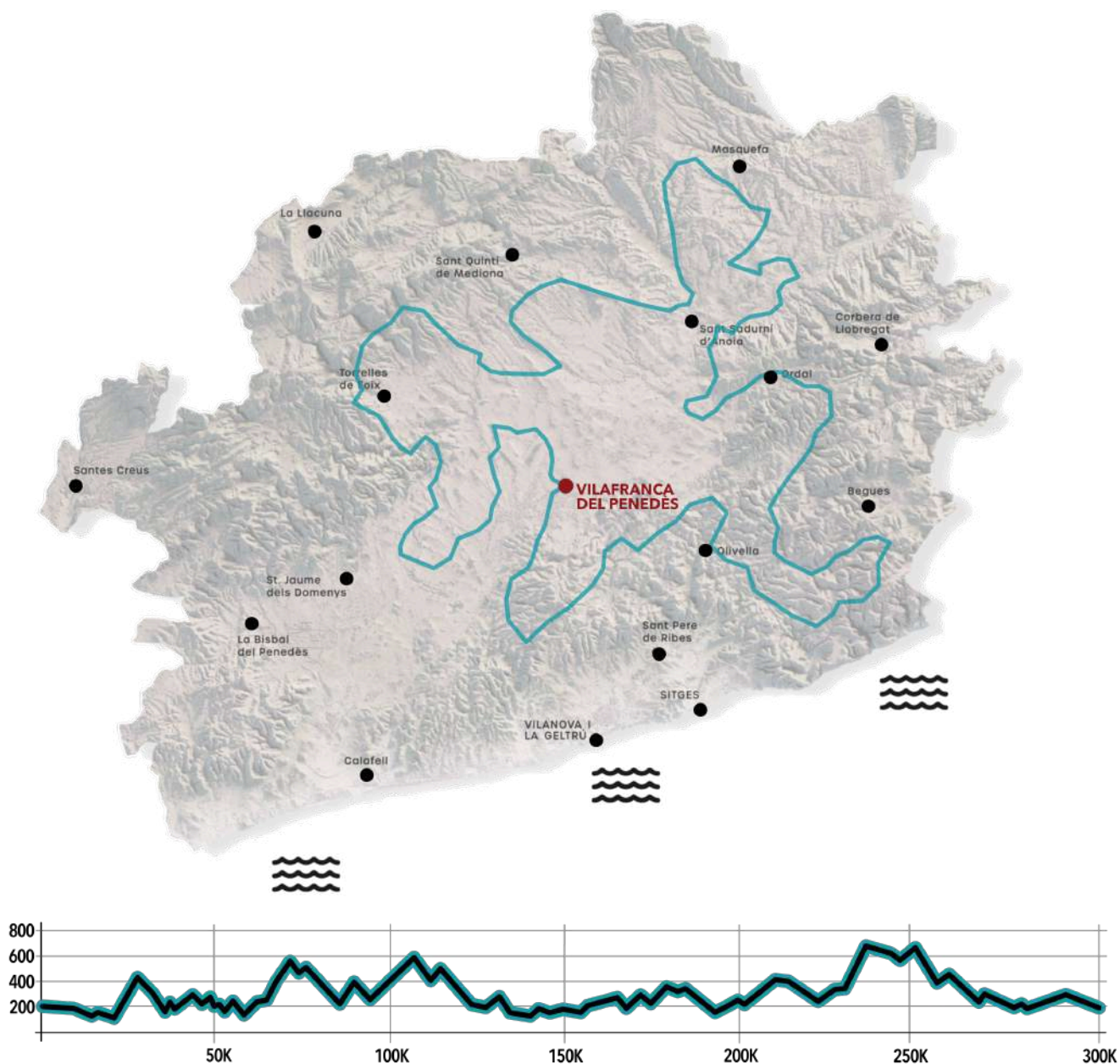
El material obligatori que cada participant ha de portar en tot moment durant el recorregut és el següent:

- a) casc
- b) samarreta tèrmica de màniga llarga i jaqueta impermeable
- c) manta tèrmica d'emergència, d'una mida mínima de 2x1m.
- d) GPS amb el track del recorregut



- e) dispositiu de seguiment per satèl·lit connectat (cedit per l'organització)
- f) il·luminació frontal amb bateria
- g) il·luminació posterior (vermella) amb bateria
- h) il·luminació frontal de reserva amb bateria
- i) armilla o cinta corporal reflectant
- j) documentació (DNI, NIE, passaport i targeta sanitària)
- k) telèfon mòbil, funcionant durant tot el recorregut. La connexió de dades no és necessària (els missatges urgents s'enviaran per SMS).
- l) carregador i bateria externa (powerbank. Capacitat mínima aconsellada 10.000 mAh)
- m) equip d'eines i recanvis (2 càmeres, multieina, desmuntadors de neumàtic i de cadena)
- n) farmaciola d'emergència (2 mono-dosi de sèrum fisiològic, 2 compreses estèrils, 2 apòsits estèrils, analgèsics, esparadrap, bena elàstica, punts de sutura ràpida).
- o) bidons per aigua (amb una capacitat mínima d'1 litre) i reserva alimentària d'emergència.

No disposar d'algun d'aquests materials durant el recorregut afecta directament a la pròpia seguretat i a la de la resta de participants, per aquest motiu no es permetrà continuar en la prova qui no el porti.





<b>Distància</b>	160 km
<b>Desnivell +</b>	2.120 m
<b>Dificultat</b>	baixa
<b>% terra</b>	64%
<b>% pavimentat</b>	36%
<b>Avituallaments</b>	4 punts + a l'arribada
<b>Horaris de sortida possibles.</b>	- Diumenge 21/maig, 7:00h - Diumenge 21/maig, 7:15h - Diumenge 21/maig, 7:30h
<b>Horari màxim d'arribada</b>	fins diumenge a les 21:00h
<b>Premi "finisher"</b>	Sí. Cartera ciclista Smilebags® de disseny exclusiu
<b>Preu inscripció</b>	28€ (pack de benvinguda i tots el serveis inclosos)
<b>Edats participants</b>	majors de 16 anys

## INFORMACIÓ GENERAL.

Un recorregut llarg però variat, per sorprendre't amb tot el que el Penedès et pot oferir. Amb planes i muntanyes, pujades i baixades, vinyes i boscos, amb racons insòlits i desconeguts. **Prepareu-vos per a un gran repte i per a conèixer el Penedès!**

El recorregut no estarà marcat i caldrà disposar d'un aparell de navegació per satèl·lit propi (**GPS**, mòbil amb app de navegació, etc.) per poder seguir l'itinerari (track facilitat per l'organització).

Els camins, carreteres i els carrers estaran oberts al trànsit i no hi haurà cap restricció ni control d'altres vehicles. Cal respectar el codi de circulació i a les altres persones usuàries de la xarxa de camins i carreteres. Tingueu especial atenció en les zones habitades (pobles, zones amb masies) i en els camins, on és habitual la circulació de vehicles agrícoles.

## BRIEFING.

El terreny és variat, generalment en bones condicions i sense dificultats tècniques remarcables. Majoritàriament seguireu camins agrícoles de terra i asfaltats, també pistes de muntanya prou ben conservades i algun corriol sense dificultat.

Hi han pujades llargues i també algunes rampes curtes però intenses, però en general les pendents son assumibles. La distància i les hores segurament seran la principal dificultat.

La relació de canvis per afrontar un recorregut com aquest és una decisió completament personal, però si no esteu molt familiaritzats amb aquestes distàncies recomanem una relació que també permeti una pedalada fàcil quan sigui necessari.

Pneumàtics entre 40mm i 45mm seran un bon compromís entre prestacions i comoditat, en funció del que prioritzeu i de la vostra tècnica de conducció.

És essencial carregar bé els tracks i configurar el GPS perquè no recalculi la ruta automàticament i així poder seguir el track sense cap variant no prevista.

Els tracks definitius (en format GPX) s'enviaran a cada participant amb l'antelació suficient, junt amb un dossier on s'especificaran tots els detalls del recorregut, acreditacions personals, recomanacions, informació dels serveis de l'esdeveniment, programa, etc.

Al mes de maig, les temperatures al Penedès poden fluctuar entre els 10 i els 25 graus. A les zones altes la temperatura fins i tot pot ser més baixa. També poden produir-se episodis de vent i pluja. Tingueu-ho en consideració al moment de decidir la roba que portareu.

Als avituallaments no hi haurà cap envàs d'un sol ús, cadascú ha de portar el seu o un bidó.

## **NORMES ESPECÍFIQUES I MATERIAL OBLIGATORI**

Serà obligatori seguir en tot moment l'itinerari marcat pel track. En cas de deixar de seguir el track en algun punt, caldrà retornar a aquest punt per reprendre'l.

El reglament de l'esdeveniment preveu les possibles modificacions del recorregut abans i durant la prova i les afectacions que aquest fet suposaria. També regula altres aspectes de la participació, seguretat, desqualificacions, etc. Consulteu el reglament prèviament.

La bicicleta i el casc han d'identificar-se amb les acreditacions que s'entregaran a cada participant.

El material obligatori que cada participant ha de portar en tot moment durant el recorregut és el següent:

- a) casc
- b) telèfon mòbil, funcionant durant tot el recorregut. La connexió de dades no és necessària (els missatges urgents s'enviaran per SMS).
- c) equip d'eines i recanvis (1 càmera, multieina, desmuntadors de neumàtic i de cadena)
- d) bidons per aigua (amb una capacitat mínima de 0,5 litre) i reserva alimentària d'emergència.

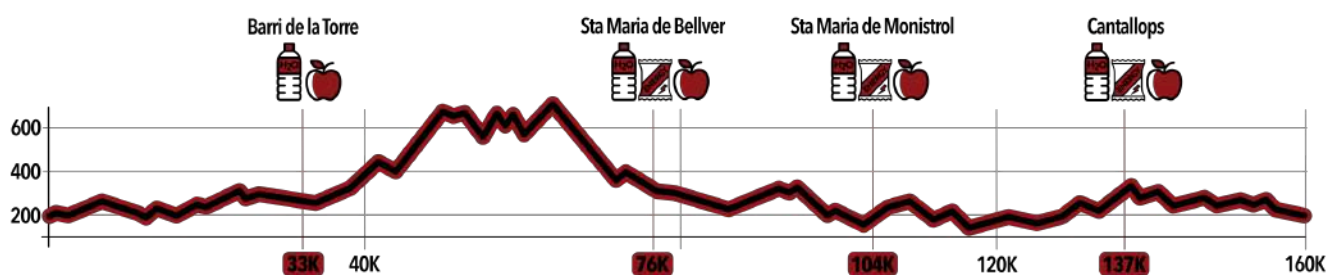
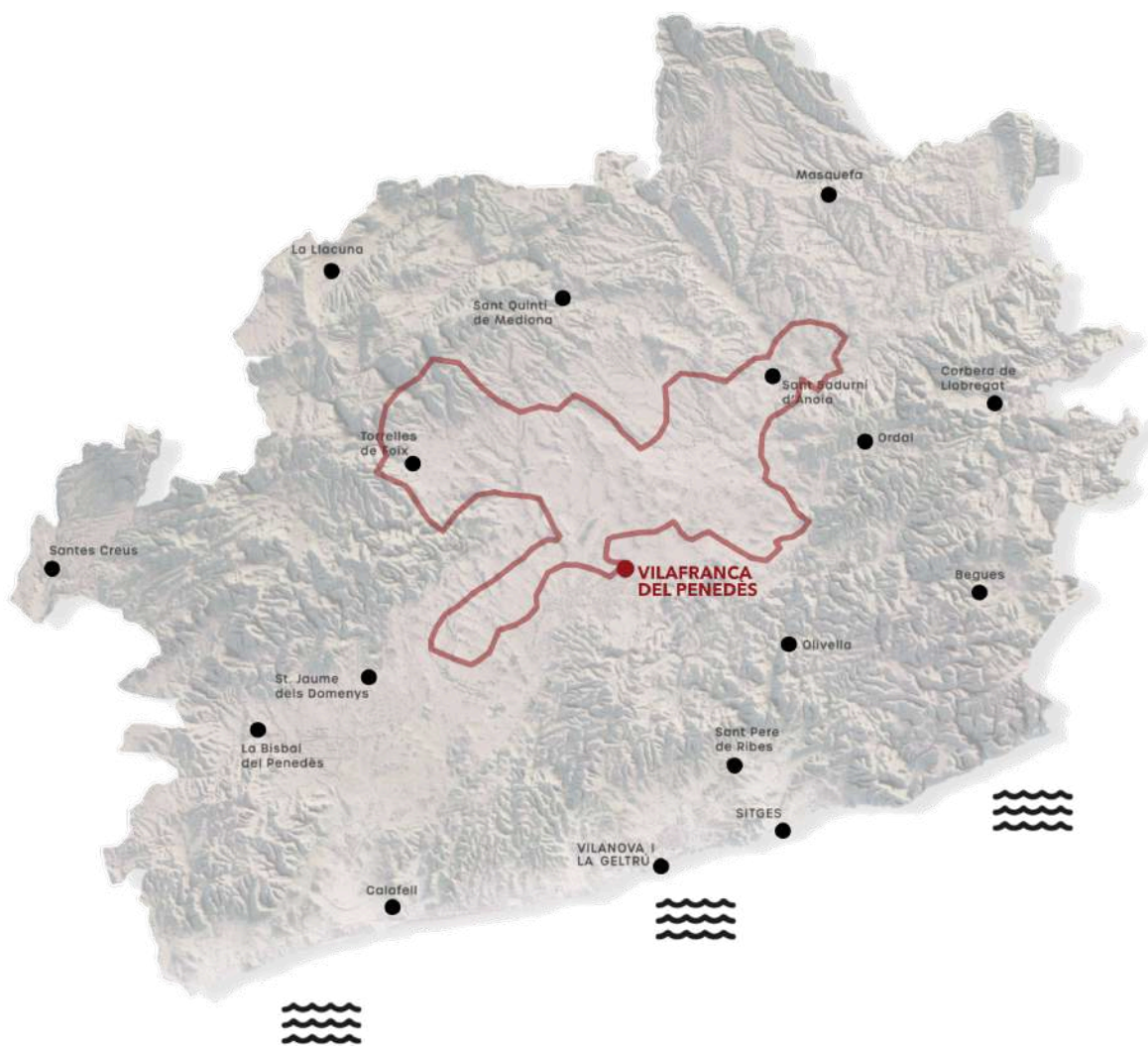
No disposar d'algun d'aquests materials durant el recorregut afecta directament a la pròpia seguretat i a la de la resta de participants, per aquest motiu no es permetrà continuar en la prova qui no el porti.

La resta de material necessari per efectuar el recorregut és responsabilitat de cada participant. Considereu portar una bateria externa per la càrrega dels aparells electrònics.

Els/les participants que decideixin abandonar ho hauran de fer en els punts d'avituallament, excepte en casos de lesió greu. Hauran de comunicar l'abandonament als responsables del punt d'avituallament o als telèfons que figuren en les acreditacions.

L'organització retornarà al punt de sortida a qui abandoni en un punt d'avituallament, però no es pot assumir que sigui abans de que finalitzi l'esdeveniment, per garantir-ne un desenvolupament segur i adequat.

Els telèfons d'emergència que figuren en les acreditacions que rebrà cada participant només s'han d'utilitzar en situacions d'emergència. En el supòsit que el/la participant no tingui cobertura en el punt on es troba, haurà de contactar amb els serveis d'emergències a través del 112.





<b>Distància</b>	100 km
<b>Desnivell +</b>	1.060 m
<b>Dificultat</b>	baixa
<b>% terra</b>	65%
<b>% pavimentat</b>	35%
<b>Avituallaments</b>	3 punts + a l'arribada
<b>Horaris de sortida possibles.</b>	- Diumenge 21/maig, 8:00h - Diumenge 21/maig, 8:15h - Diumenge 21/maig, 8:30h
<b>Horari màxim d'arribada</b>	fins diumenge a les 19:00h
<b>Premi "finisher"</b>	Sí. Cartera ciclista Smilebags® de disseny exclusiu
<b>Preu inscripció</b>	28€ (pack de benvinguda i tots el serveis inclosos)
<b>Edats participants</b>	majors de 14 anys. Els menors de 16 anys han d'estar acompanyants d'un adult durant tot el recorregut.

## INFORMACIÓ GENERAL.

Aquest recorregut permetrà conèixer una bona part dels paisatges del Penedès, però la major part de l'itinerari transitarà per la plana. Sense cap dificultat tècnica remarcable.

El recorregut perfecte per a qui es plantegi el repte dels 100 quilòmetres. **Prepareu-vos per al vostre repte i per a conèixer el Penedès!**

El recorregut no estarà marcat i caldrà disposar d'un aparell de navegació per satèl·lit propi (**GPS**, mòbil amb app de navegació, etc.) per poder seguir l'itinerari (track facilitat per l'organització).

Els camins, carreteres i els carrers estaran oberts al trànsit i no hi haurà cap restricció ni control d'altres vehicles. Cal respectar el codi de circulació i a les altres persones usuàries de la xarxa de camins i carreteres. Tingueu especial atenció en les zones habitades (pobles, zones amb masies) i en els camins, on és habitual la circulació de vehicles agrícoles.

## BRIEFING.

El terreny és variat, en bones condicions i sense dificultats tècniques. Majoritàriament seguireu camins agrícoles de terra i asfaltats, envoltats de vinyes i cellers, amb algun corriol i pujades amb pendents assumibles.

La relació de canvis per afrontar un recorregut com aquest és una decisió completament personal, però si no esteu molt familiaritzats amb aquestes distàncies recomanem una relació que també permeti una pedalada fàcil quan sigui necessari.

Pneumàtics entre 38mm i 45mm seran un bon compromís entre prestacions i comoditat, en funció del que prioritzeu i de la vostra tècnica de conducció.

És essencial carregar bé els tracks i configurar el GPS perquè no recalculi la ruta automàticament i així poder seguir el track sense cap variant no prevista.

Els tracks definitius (en format GPX) s'enviaran a cada participant amb l'antelació suficient, junt amb un dossier on s'especificaran tots els detalls del recorregut, acreditacions personals, recomanacions, informació dels serveis de l'esdeveniment, programa, etc.

Al mes de maig, les temperatures al Penedès poden fluctuar entre els 10 i els 25 graus. També poden produir-se episodis de vent i pluja. Tingueu-ho en consideració al moment de decidir la roba que portareu.

Als avituallaments no hi haurà cap envàs d'un sol ús, cadascú ha de portar el seu o un bidó.

## **NORMES ESPECÍFIQUES I MATERIAL OBLIGATORI**

Serà obligatori seguir en tot moment l'itinerari marcat pel track. En cas de deixar de seguir el track en algun punt, caldrà retornar a aquest punt per reprendre'l.

El reglament de l'esdeveniment preveu les possibles modificacions del recorregut abans i durant la prova i les afectacions que aquest fet suposaria. També regula altres aspectes de la participació, seguretat, desqualificacions, etc. Consulteu el reglament prèviament.

La bicicleta i el casc han d'identificar-se amb les acreditacions que s'entregaran a cada participant.

El material obligatori que cada participant ha de portar en tot moment durant el recorregut és el següent:

- a) casc
- b) telèfon mòbil, funcionant durant tot el recorregut. La connexió de dades no és necessària (els missatges urgents s'enviaran per SMS).
- c) equip d'eines i recanvis (1 càmera, multieina, desmuntadors de neumàtic i de cadena)
- d) bidons per aigua (amb una capacitat mínima de 0,5 litre) i reserva alimentària d'emergència.

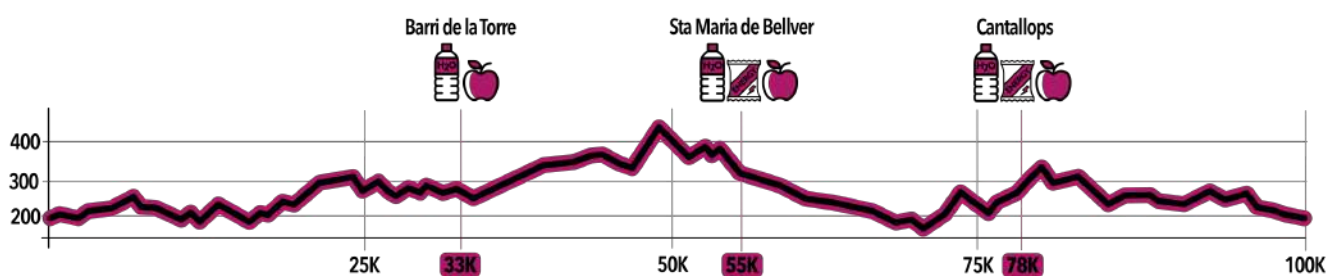
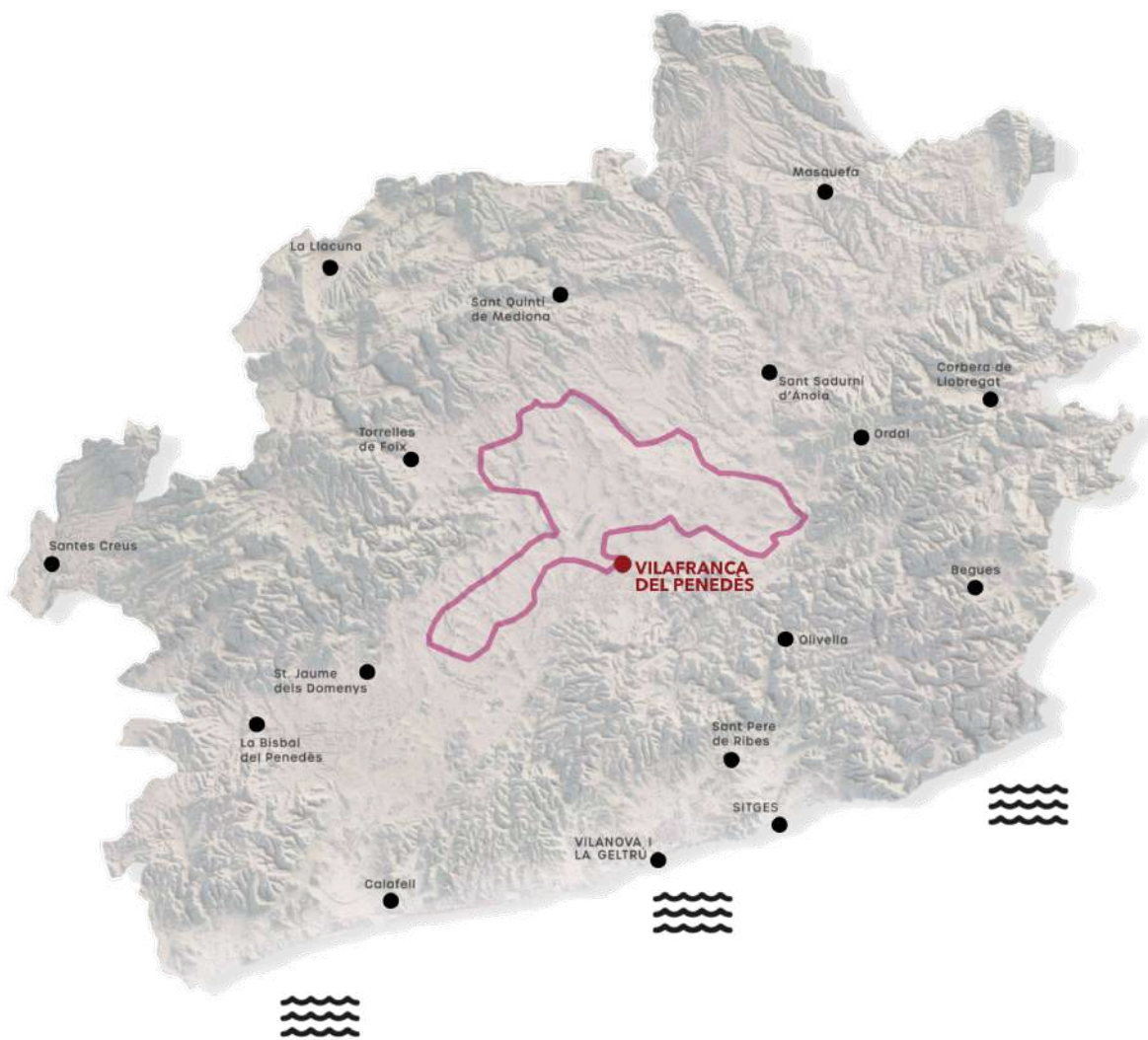
No disposar d'algun d'aquests materials durant el recorregut afecta directament a la pròpia seguretat i a la de la resta de participants, per aquest motiu no es permetrà continuar en la prova qui no el porti.

La resta de material necessari per efectuar el recorregut és responsabilitat de cada participant.

Els/les participants que decideixin abandonar ho hauran de fer en els punts d'avituellament, excepte en casos de lesió greu. Hauran de comunicar l'abandonament als responsables del punt d'avituellament o als telèfons que figuren en les acreditacions.

L'organització retornarà al punt de sortida a qui abandoni en un punt d'avituellament, però no es pot assumir que sigui abans de que finalitzi l'esdeveniment, per garantir-ne un desenvolupament segur i adequat.

Els telèfons d'emergència que figuren en les acreditacions que rebrà cada participant només s'han d'utilitzar en situacions d'emergència. En el supòsit que el/la participant no tingui cobertura en el punt on es troba, haurà de contactar amb els serveis d'emergències a través del 112.





<b>Distància</b>	50 km
<b>Desnivell +</b>	530 m
<b>Dificultat</b>	baixa
<b>% terra</b>	57%
<b>% pavimentat</b>	43%
<b>Avituallaments</b>	2 punts + a l'arribada
<b>Horaris de sortida possibles.</b>	- Diumenge 21/maig, 9:00h - Diumenge 21/maig, 9:15h - Diumenge 21/maig, 9:30h
<b>Horari màxim d'arribada</b>	fins diumenge a les 16:00h
<b>Premi "finisher"</b>	Sí. Cartera ciclista Smilebags® de disseny exclusiu
<b>Preu inscripció</b>	28€ (pack de benvinguda i tots el serveis inclosos).
<b>Edats participants</b>	Totes les edats. Els menors de 16 anys han d'estar acompanyants d'un adult durant tot el recorregut.

## INFORMACIÓ GENERAL.

El recorregut amb la distància més assequible, què permetrà fer un tast del paisatge vitivinícola del Penedès. La major part de l'itinerari transcorre per la plana, envoltats de vinyes, masies i petits cellers. El recorregut no presenta cap dificultat tècnica, ni trams amb grans exigències físiques per a persones avesades a aquesta distància.

El recorregut perfecte per gaudir de l'entorn de Vilafranca del Penedès amb calma. **Prepareu-vos per al vostre repte i per a un tast de Penedès!**

El recorregut no estarà marcat i caldrà disposar d'un aparell de navegació per satèl·lit propi (**GPS**, mòbil amb app de navegació, etc.) per poder seguir l'itinerari (track facilitat per l'organització).

Els camins, carreteres i els carrers estaran oberts al trànsit i no hi haurà cap restricció ni control d'altres vehicles. Cal respectar el codi de circulació i a les altres persones usuàries de la xarxa de camins i carreteres. Tingueu especial atenció en les zones habitades (pobles, zones amb masies) i en els camins, on és habitual la circulació de vehicles agrícoles.

## BRIEFING.

El terreny es troba normalment en bones condicions i sense dificultats tècniques.



Majoritàriament seguireu camins agrícoles de terra i asfaltats, envoltats de vinyes i cellers, amb algunes pujades amb pendents assumibles.

Pneumàtics entre 38mm i 42mm seran un bon compromís entre prestacions i comoditat, en funció del que prioritzeu i de la vostra tècnica de conducció.

És essencial carregar bé els tracks i configurar el GPS perquè no recalculi la ruta automàticament i així poder seguir el track sense cap variant no prevista.

Els tracks definitius (en format GPX) s'enviaran a cada participant amb l'antelació suficient, junt amb un dossier on s'especificaran tots els detalls del recorregut, acreditacions personals, recomanacions, informació dels serveis de l'esdeveniment, programa, etc.

Al mes de maig, les temperatures al Penedès poden fluctuar entre els 10 i els 25 graus. També poden produir-se episodis de vent i pluja. Tingueu-ho en consideració al moment de decidir la roba que portareu.

Als avituallaments no hi haurà cap envàs d'un sol ús, cadascú ha de portar el seu o un bidó.

## **NORMES ESPECÍFIQUES I MATERIAL OBLIGATORI**

Serà obligatori seguir en tot moment l'itinerari marcat pel track. En cas de deixar de seguir el track en algun punt, caldrà retornar a aquest punt per reprendre'l.

El reglament de l'esdeveniment preveu les possibles modificacions del recorregut abans i durant la prova i les afectacions que aquest fet suposaria. També regula altres aspectes de la participació, seguretat, desqualificacions, etc. Consulteu el reglament prèviament.

La bicicleta i el casc han d'identificar-se amb les acreditacions que s'entregaran a cada participant.

El material obligatori que cada participant ha de portar en tot moment durant el recorregut és el següent:

- a) casc
- b) telèfon mòbil, funcionant durant tot el recorregut. La connexió de dades no és necessària (els missatges urgents s'enviaran per SMS).
- c) equip d'eines i recanvis (1 càmera, multieina, desmuntadors de neumàtic i de cadena)
- d) bidons per aigua (amb una capacitat mínima de 0,5 litre) i reserva alimentària d'emergència.

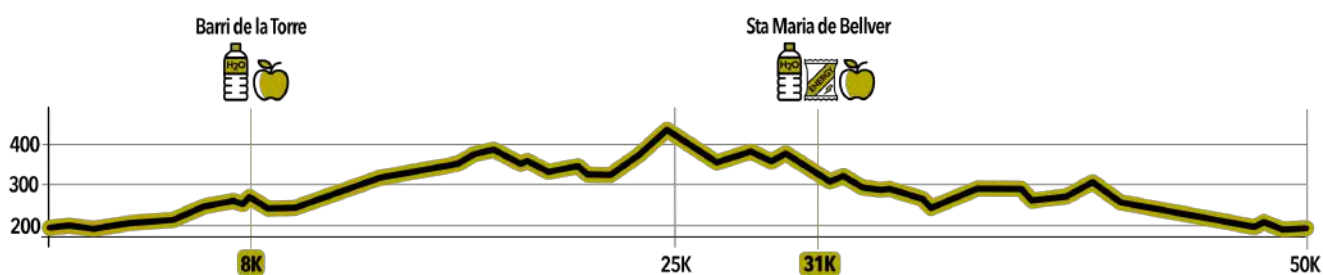
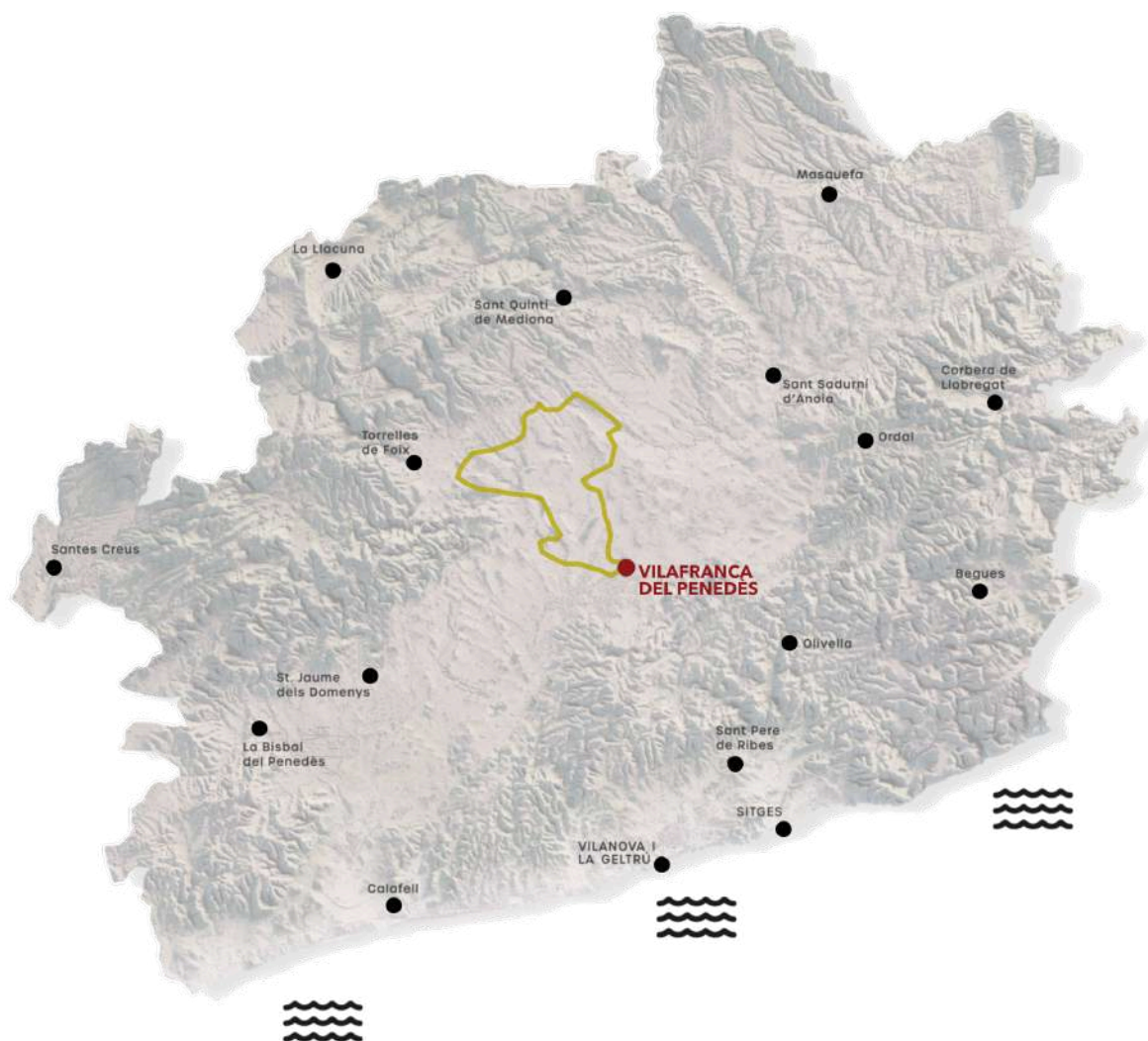
No disposar d'algun d'aquests materials durant el recorregut afecta directament a la pròpia seguretat i a la de la resta de participants, per aquest motiu no es permetrà continuar en la prova qui no el porti.

La resta de material necessari per efectuar el recorregut és responsabilitat de cada participant.

Els/les participants que decideixin abandonar ho hauran de fer en els punts d'avitallament, excepte en casos de lesió greu. Hauran de comunicar l'abandonament als responsables del punt d'avitallament o als telèfons que figuren en les acreditacions.

L'organització retornarà al punt de sortida a qui abandoni en un punt d'avitallament, però no es pot assumir que sigui abans de que finalitzi l'esdeveniment, per garantir-ne un desenvolupament segur i adequat.

Els telèfons d'emergència que figuren en les acreditacions que rebrà cada participant només s'han d'utilitzar en situacions d'emergència. En el supòsit que el/la participant no tingui cobertura en el punt on es troba, haurà de contactar amb els serveis d'emergències a través del 112.





<b>Distància</b>	5 km, 14 km, 23 km o 30 km
<b>Desnivell +</b>	40 m, 130 m, 200 m o 282 m
<b>Dificultat</b>	nul·la
<b>% terra</b>	50%
<b>% pavimentat</b>	50%
<b>Avituallaments</b>	1 punt + a l'arribada
<b>Horaris de sortida</b>	Diumenge 21/maig, 10:00h
<b>Premi "finisher"</b>	No
<b>Preu inscripció</b>	8€ (pack de benvinguda i tots el serveis inclosos)
<b>Edats participants</b>	Totes les edats. Els menors de 16 anys han d'estar acompanyants d'un adult durant tot el recorregut.

## INFORMACIÓ GENERAL.

Si busqueu un recorregut en bicicleta que estigui dissenyat per a famílies, apte per a totes les edats i per a persones no iniciades en el ciclisme, us proposem Most.

El recorregut Most son 4 rutes amb distàncies diferents, perquè tothom trii la que millor s'adapta als seus interessos i possibilitats. Tots les rutes transcorren per camins ben compactats o pavimentats, sense cap dificultat tècnica ni desnivells pronunciats.

La ruta de 5 quilòmetres és ideal per a famílies amb infants molt petits, per fer una passejada tranquil·la i relaxada, sense exigir-se massa físicament. Les altres rutes tenen una distància de 14, 23 o 30 quilòmetres, per a un mati més actiu i fins i tot exigent en la ruta de 30 quilòmetres. Totes les rutes us permetran fer un tast de l'entorn vitivinícola més proper a Vilafranca del Penedès.

Most és el recorregut perfecte per gaudir de la bicicleta en família o per a iniciar-se.

Els recorreguts podran de fer-se de forma autònoma amb un aparell de navegació per satèl·lit propi (**GPS**, mòbil amb app de navegació, etc.), per poder seguir l'itinerari (track facilitat per l'organització), o també en grup amb un/una guia-acompanyant.

Els camins, carreteres i els carrers estaran oberts al trànsit i no hi haurà cap restricció ni control d'altres vehicles. Cal respectar el codi de circulació i a les altres persones usuàries de la xarxa de camins i carreteres.

Totes les rutes es poden fer amb qualsevol tipus de bicicleta que pugui transitar amb seguretat per camins no pavimentats.

Cal portar casc i reserva d'aigua durant el recorregut.

A la zona de sortida-arribada s'instal·larà un "pump-track", amb accés lliure i exclusiu per a totes les persones inscrites al recorregut Most.

